



Présentation Nouvelle organisation

Nouveau site web

Menus du site

The image shows a screenshot of the website for MJC Lumbin - Randonnées. At the top, there is a header with a small landscape image on the left and the text "MJC Lumbin - Randonnées" on the right. Below the header is a horizontal menu with five items: "Accueil", "Recherche", "Contact", "Login", and "Logout". A red box highlights this menu, and a red line points to the text "Menu simple".

Below the horizontal menu is a large banner image of a mountain range. Underneath the banner is a vertical sub-menu on the left side, highlighted with a red box. The sub-menu items are: "Accueil", "Nos Randos", "Recherche" (with a right-pointing arrow), "Contact", "Nos Partenaires", and "Aide". A red line points from the bottom of this sub-menu to the text "Menu / Sous-menu".

The main content area of the page is titled "Accueil" and features the heading "Le club de randonnées à Lumbin". Below this is a sub-heading "Activité randonnée pédestre" with a blue square icon. The text describes the activity as a pedestrian walking activity for adults, divided into two sections:

- Randonnée journée : jeudi voire un autre jour
- Randonnée confort : ½ jour voire 1 jour, périodiquement, le vendredi.

At the bottom of the text, it states: "La section Randonnée fait partie des activités proposées par la MJC Lumbin. L'activité est affiliée à la Fédération Française de Randonnée." To the right of this text is a photograph of a chamois standing on a rocky mountain slope.

Images zoomables

The screenshot shows a website for 'MJC Lumbin - Randonnées'. At the top, there is a navigation menu with 'Accueil', 'Nos Randos', 'Recherche', and 'Contact'. A red line with a '+' icon in a circle points to a small image of a mountain peak, with a callout box containing the text 'La dent des portes - les bauges'. Another red line with a '+' icon in a circle points to a larger image of a mountain range, with a callout box containing the text 'Images zoomables'. Below the navigation menu, there is a breadcrumb trail: 'Accueil > Recherche > Randonnée > MJC Lumbin - Randonnées - recherche tous massifs'. The main content area is titled 'Recherche Tous Massifs' and includes a sub-section 'Toutes les Randonnées'. Below this, there is a paragraph of text: 'Vous pouvez filtrer en saisissant le début du titre de la randonnée ou la date, distance et même le dénivelé, puis en cliquant sur "Appliquer Filtre" : Cliquez ensuite dans le tableau ci-dessous pour découvrir la randonnée effectuée :'. This is followed by a list of two items: 'Vous pouvez cliquer dans la colonne "Titre" de la randonnée pour aller sur cette randonnée précise' and 'OU Vous pouvez cliquer dans la colonne "Massif" pour visualiser et rechercher des randonnées de ce massif montagneux'. On the right side, there is a button labeled 'Accueil' with a circular icon. Below this, there is a small image of a mountain landscape with a '+' icon in a circle, and a caption below it: 'Lac de la Partie - Vanoise'. On the left side, there is a vertical menu with 'Accueil', 'Nos Randos', 'Recherche', 'Contact', 'Nos Partenaires', and 'Plan du site'. The 'Recherche' item is highlighted with a green background and a right-pointing arrow.

MJC Lumbin - Randonnées

Accueil Nos Randos Recherche Contact

La dent des portes - les bauges

Images zoomables

Accueil > Recherche > Randonnée > MJC Lumbin - Randonnées - recherche tous massifs

Recherche Tous Massifs

Toutes les Randonnées

Vous pouvez filtrer en saisissant le début du titre de la randonnée ou la date, distance et même le dénivelé, puis en cliquant sur "Appliquer Filtre" : Cliquez ensuite dans le tableau ci-dessous pour découvrir la randonnée effectuée :

- Vous pouvez cliquer dans la colonne "Titre" de la randonnée pour aller sur cette randonnée précise
- OU Vous pouvez cliquer dans la colonne "Massif" pour visualiser et rechercher des randonnées de ce massif montagneux

Accueil

Lac de la Partie - Vanoise



Authentication

(Login)

L'authentification

- Dans cette nouvelle version du site :
 - Vous pouvez naviguer dans les écrans / menus sans vous authentifier
- Vous devez uniquement vous authentifier lorsque :
 - Vous cliquez sur un lien "Le Groupe" pour voir des personnes du groupe
 - Vous cliquez sur un lien "Diaporama" pour voir les diaporamas d'André
 - Vous cliquez sur "Téléchargements" pour accéder aux téléchargements
- Vous n'aurez à vous authentifier qu'une seule fois, après la navigation est possible

Ecran d'authentification (login) 1/3

Ecran d'authentification du site

■ Authentifiez-vous

The image shows a login form with the following elements and annotations:

- Identifiant ***: A text input field. A red line points to it with the text "identifiant fourni par mail".
- Mot de passe ***: A text input field. A red line points to it with the text "Mot de passe fourni par mail, change chaque année".
- Afficher le mot de passe**: A button next to the password field. A red line points to it with the text "Possibilité d'afficher le mot de passe en clair".
- Se rappeler de moi**: A checkbox. A red line points to it with the text "Se rappeler de moi : Pas de fin de session".
- Connexion**: A button at the bottom of the form. A red line points to it with the text "Je me connecte".

Ecran d'authentification (login) 2/3

Accueil ▶ Login

Félicitations vous accédez au site !

■ **Bienvenu !**

Vous pouvez accéder à nos dernières randonnées en suivant le lien suivant :

 [Visitez nos dernières randonnées](#)

Ecran d'authentification (login) 3/3

Accueil ▶ Login

Au plaisir de vous revoir bientôt !

■ Déconnexion :

Pour sortir du site, vous devez :

● Cliquer sur le bouton suivant :

Déconnexion

L'authentification sur "Groupe" et "Téléchargements"

Chapelle St Michel - Cascade Glesy - Chartreuse

■ Accès à la Randonnée - 06/04/2023



La Rando



Le Groupe



Flore



Téléchargements

Ecran d'authentification



Remarque :

L'authentification se fait une seule fois



Veillez d'abord vous identifier

Ecran d'authentification du site

■ Authentifiez-vous

Identifiant *

Mot de passe *

Afficher le mot de passe

Se rappeler de moi

Connexion



Recherche

(de randonnées)

Nos dernières randonnées 1/2

The screenshot shows a website interface for 'MJC Lumbin - Randonnées'. At the top, there is a navigation bar with links: Accueil, Nos Randos, Recherche, Contact, Login, and Logout. A red line highlights the 'Nos Randos' and 'Recherche' links, with the text 'Dernières randos' positioned to the right. Below the navigation bar is a large banner image of a mountain range. Underneath the banner is a breadcrumb trail: Accueil > Recherche > Randonnée > MJC Lumbin - Randonnées - recherche tous massifs. The main content area is titled 'Recherche Tous Massifs' and includes a sub-section 'Toutes les Randonnées'. A text block explains that users can filter by title, date, distance, or elevation, and then click on the 'Appliquer Filtre' button. Below this, two instructions are listed: 1. Click on the 'Titre' column to go to a specific hike. 2. Click on the 'Massif' column to view and search for hikes in that mountain range. To the right of the text is a small image of a mountain landscape with the caption 'Lac de la Partie - Vanoise'. On the left side of the page, there is a vertical menu with links: Accueil, Nos Randos, Recherche (highlighted with a red line and a right-pointing arrow), Contact, Nos Partenaires, and Plan du site. A red line also connects this menu to the text 'Dernières randonnées' at the bottom of the page.

Dernières randonnées

Nos dernières randonnées – le résultat 2/2

Accueil ▶ Nos Randos

Randonnées mises en lumière



■ Nos dernières Randonnées

Cliquez dans le tableau ci-dessous pour découvrir les dernières randonnées effectuées:

- Vous pouvez cliquer dans la colonne "Titre" de la randonnée pour aller sur cette randonnée précise
- OU Vous pouvez cliquer dans la colonne "Massif" pour visualiser et rechercher des randonnées de ce massif montagneux

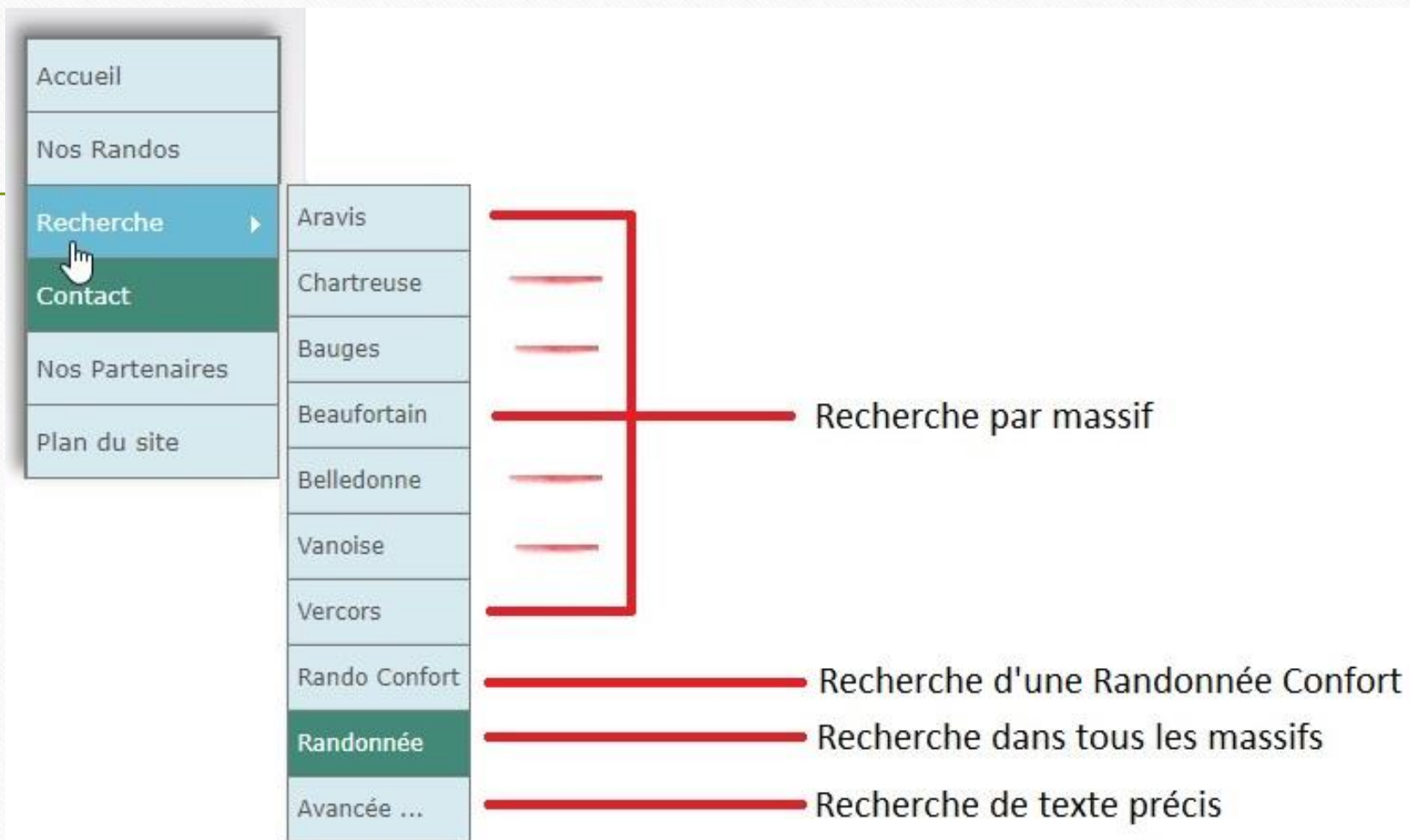


La photo de droite est une randonnée faite dans le beaufortin au "Lac de presset"

Lac de presset

Titre	Date Rando	Type	Massif	IBP	Dénivelé	Distance
Le Mont Morbié	24/03/2022		Les Bauges	62	700	10
Le Mont Rachais	17/03/2022		La Chartreuse	53	510	12

Recherche de randonnées – Généralités



Recherche de randonnées – tous les massifs 1/2



Remarque :
Egalement sous-menu
"Recherche / Randonnée"

Accessible aussi par le menu :

- Recherche / Randonnée

Recherche de randonnées Tous les massifs 2/2

Remarques :

- Ne pas oublier de cliquer sur « Appliquer filtre » pour obtenir le résultat
- Vous n'êtes pas obligé de tout saisir
- « Effacer le filtre » permet de remettre les filtres à « vide »

Recherche Tous Massifs



Filtrer Par Titres

Type De Rando

Sélectionner

Dénivelé

De

 A

Distance

De

 A

Année Rando

De

 A

APPLIQUER FILTRE

Effacer Filtre

Titre de la Randonnée contenant ce texte

Type de Randonnée:
- Classique
- Confort

Plage de dénivelé:
- Inférieure
- Supérieure

Plage de distance

Plage d'année de randonnée
Lancer la recherche

Effacer les zones des filtres

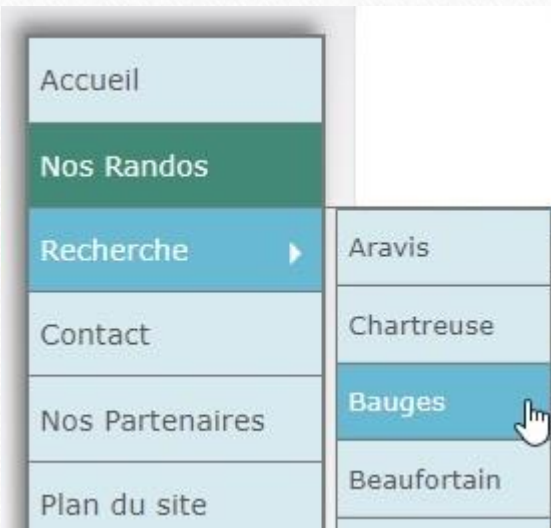
Titre	Date Rando	Type	Massif	IBP	Dénivelé	Distance
Le Mont Morbié	24/03/2022		Les Bauges	62	700	10
Le Mont Rachais	17/03/2022		La Chartreuse	53	510	12

Résultat de la recherche

Cliquez sur la randonnée pour se déplacer sur celle-ci

Type de randonnée:
- Classique
- Confort

Recherche de randonnées Par massif



Recherche par Massif



Les Bauges

Filterer Par Titres
Filterer par titres

Type De Rando
Sélectionner

Dénivelé
De
Minimum 400 Maximum 820

Distance
De
Minimum 5 Maximum 13

Année Rando
De
Minimum 2021 Maximum 2022

APPLIQUER FILTRE

Effacer Filtre

Titre de la Randonnée
contenant ce texte

Type de Randonnée:
- Classique
- Confort (non sens)

Plage de dénivelé:
- Inférieure
- Supérieure

Plage de distance

Plage d'année de randonnée

Lancer la recherche

Effacer les zones des filtres

Titre	Date Rando	Type	IBP	Dénivelé	Distance
Le Mont Morbié	24/03/2022		62	700	10
Lac de la Thuile	24/02/2022			400	12

Résultat de la recherche

Cliquez sur la randonnée pour se
déplacer sur celle-ci

Recherche de randonnées Par massif – Rando Confort

Recherche	Aravis
Contact	Chartreuse
Nos Partenaires	Bauges
Plan du site	Beaufortain
Aide	Belledonne
	Vanoise
	Vercors
	Rando Confort



Recherche par Massif



Rando Confort

...

Filtrer Par Titres
Filtrer par titres

Type De Rando
Sélectionner

Dénivelé
De Minimum 400 Maximum 820

Distance
De Minimum 5 Maximum 13

Année Rando
De Minimum 2021 Maximum 2022

APPLIQUER FILTRE

Effacer Filtre

Titre de la Randonnée
contenant ce texte

Type de Randonnée:
- Classique (non sens)
- Confort

Plage de dénivelé:
- Inférieure
- Supérieure

Plage de distance

Plage d'année de randonnée
Lancer la recherche

Effacer les zones des filtres

Titre	Date Rando	Type	IBP	Dénivelé	Distance
Rando Confort - En Savoie - 2021/2022	28/01/2022	♥			

Résultat de la recherche

Cliquez sur la randonnée pour se
déplacer sur celle-ci

Recherche de randonnées Avancée

Recherche ▶	Aravis
Contact	Chartreuse
Nos Partenaires	Bauges
Plan du site	Beaufortain
Aide	Belledonne
	Vanoise
	Vercors
	Rando Confort
	Randonnée
	Avancée ...

Accueil ▶ Recherche ▶ Avancée ... ▶ gentianes

Formulaire de recherche

Termes de la recherche :

Recherche de texte dans le texte des randonnées, pas que dans le titre des randos

Le Col d'Orgeval - La Rando

30 juin 2022 - , Et la Tête de l'Arcalod . Vue de 360° sur le Massif des Bauges Nous traversons de belles prairies : OÙ de nombreuses **gentianes** très hautes nous font penser, Comme le veut le proverbe savoyard , Que l'hiver sera enneigé. Un troupeau de jeunes génisses...

Le Lac du Crozet - 2022 - La Rando

12 mai 2022 - du Crozet encore glacé Le sentier continue de grimper et finalement nous arrivons au lac blotti dans un creux : Parmi les **gentianes** et autres fleurs. Un régal pour les yeux. Belle récompense : le lieu est superbe ! Le lac est encore pris par la glace en...



Les randonnées

(la consultation)

La randonnée – Présentation

Accueil ▶ La Dent des Portes - Présentation

La Dent des Portes - Les Bauges

Suivant 

■ Accès direct à la Randonnée - 17/06/2021



La Rando



Photos



Le Groupe



Télécharge.



Galerie



Flore



panoramas



La Dent des Portes

Accès rapide aux écrans de la randonnée

Présentation de la randonnée par les animateurs le mardi ou mercredi



La randonnée – Présentation - IBP



Trace : 13245189-track-1623784932-330.gpx

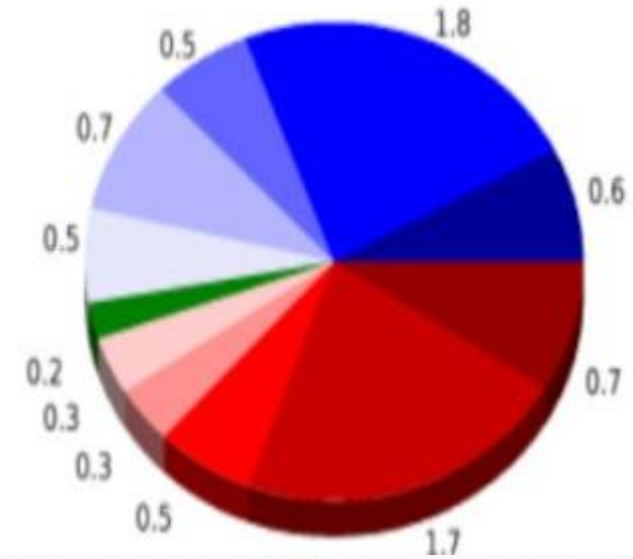
Ces vitesses sont moyennes pour le : HKG (Randonnée)

Réanalyser comme

BYC (Vélo)

RNG (Course)

Résumé des dénivelées Km



La randonnée – Compte rendu

Accueil ▶ La Dent des Portes - Présentation

La Dent des Portes - Les Bauges

■ Accès direct à la Randonnée - 17/06/2021



La Rando



Photos



Le Groupe



Télécharge.



Galerie



Flore



Diaporamas

Compte-rendu de la Randonnée

Suivant



La Dent des Portes

La randonnée – Les photos 1/2

Accueil ▶ La Dent des Portes - Présentation

La Dent des Portes - Les Bauges

Suivant 

■ Accès direct à la Randonnée - 17/06/2021



La Rando



Photos



Le Groupe



Télécharge.



Galerie



Flore



Diaporamas

Galerie de photos avec texte explicatif



La Dent des Portes

La randonnée – Les photos - 2/2


Accueil ▶ La Dent des Portes - Les photos

La Dent des Portes - Les Bauges



■ Paysages Baugiens

Sur la première photo, nous voyons :

- la Dent des Portes, 
- Imposante et magnifique !

Sur la deuxième photo on voit au loin :

- La chaîne de la pointe d'Arcalod, avec au fond à droite respectivement :
- Tré le Molard et
- Le Mont de la Coche

■ Le Trelod tout proche

La troisième photo montre :

- le Trelod qui contient encore quelques névés

Sur la dernière photo, on voit :

- Le chemin menant au Trelod



La randonnée – Le Groupe - 1/2

Accueil ▶ La Dent des Portes - Présentation

La Dent des Portes - Les Bauges

Suivant 

■ Accès direct à la Randonnée - 17/06/2021



La Rando



Photos



Le Groupe



Télécharge.



Galerie



Flore




Diaporamas

Galerie de photos du Groupe



La Dent des Portes

La randonnée
Le Groupe
Le résultat 2/2



Déplacement sur
les photos :
- suivante
- précédente

Arrêter le
défilement :
- Mettre en pause

Accès direct par les vignettes

La randonnée – La Galerie

Accueil ▶ La Dent des Portes - Présentation

La Dent des Portes - Les Bauges

Suivant 

■ [Accès direct à la Randonnée - 17/06/2021](#)



La Rando



Photos



Le Groupe



Télécharge.



Galerie



Flore



Diaporamas

Galerie de photos de la randonnée (montagne, etc ...)



La Dent des Portes

La randonnée – La Flore

Accueil ▶ La Dent des Portes - Présentation

La Dent des Portes - Les Bauges

Suivant 

■ Accès direct à la Randonnée - 17/06/2021



La Rando



Photos



Le Groupe



Télécharge.



Galerie



Flore



Diaporamas

Galerie des fleurs de la randonnée



La Dent des Portes

La randonnée – Le Diaporama

Accueil ▶ La Dent des Portes - Présentation

La Dent des Portes - Les Bauges

Suivant 

■ [Accès direct à la Randonnée - 17/06/2021](#)



[La Rando](#)



[Photos](#)



[Le Groupe](#)



[Télécharge.](#)



[Galerie](#)



[Flore](#)



[Diaporamas](#)

Diaporama pdf téléchargeable de notre André national



La Dent des Portes

La randonnée – Téléchargements

Accueil ▶ La Dent des Portes - Présentation

La Dent des Portes - Les Bauges

Suivant 

■ Accès direct à la Randonnée - 17/06/2021



La Rando



Photos



Le Groupe



Télécharge.



Galerie



Flore



Diaporamas

Téléchargements des autres éléments de la randonnée
(IBP, parcours, etc ...)



La Dent des Portes

Comment nous contacter ?

Remarques :

- Le mail est envoyé à :
 - Colette
 - Michel MI
 - Michel AS
 - Yannick
 - Pascal

The screenshot shows the contact page of the MJC Lumbin website. The page title is "MJC Lumbin - Randonnées". The navigation menu includes "Accueil", "Recherche", "Contact", "Login", and "Logout". The breadcrumb trail is "Accueil > Contact". The main heading is "MJC Lumbin - Activité Randonnée". The form is titled "Formulaire de contact" and includes the following fields and options:

- Envoyer un e-mail** (with a red line pointing to the "E-mail" field):
 - * Champ requis
 - Nom *
 - E-mail * (with a red line pointing to the field and the text "Votre email pour vous contacter")
 - Sujet *
 - Message *
- Envoyer une copie à votre adresse** (with a red line pointing to the checkbox and the text "Copie à votre email"):
 -
- Protection de vos données *** (with a red line pointing to the checkbox and the text "Politique RGPD"):
 - Protection de vos données
 - Vous consentez à notre politique de confidentialité pour la gestion et la conservation de vos données
- Captcha *** (with a red line pointing to the checkbox and the text "Anti-Spam"):
 - Je ne suis pas un robot
 - reCAPTCHA logo and text: "Confidentialité * Conditions"

An "Envoyer" button is located at the bottom of the form.